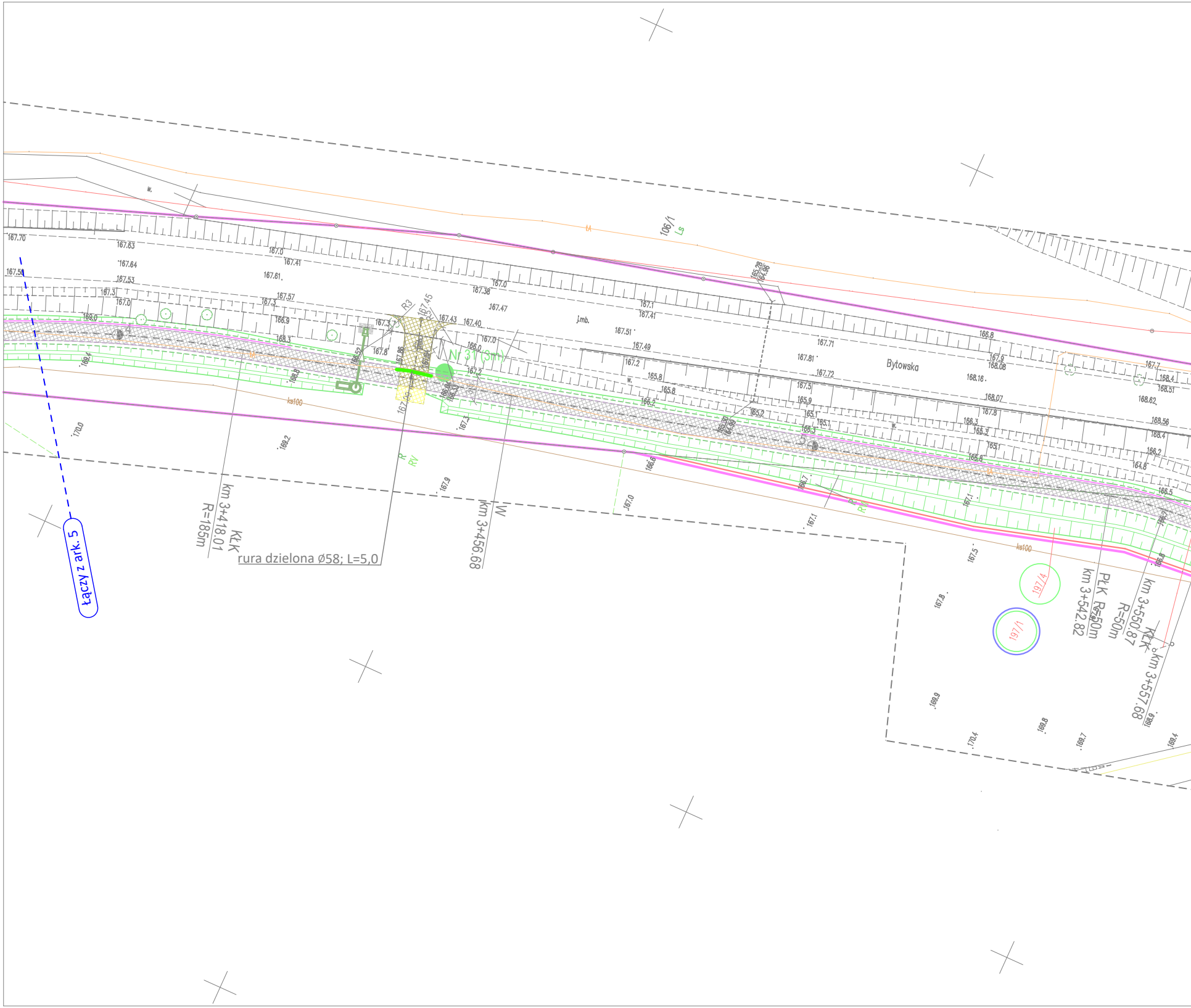
łączy z ark. 5
rura dzielona ø58; L=5,0
km 3+418.01
KŁK
R=185m
km 3+456.68
W
N 31 (3m)
R3
167.45
Bytowska
106/1
Ls
197/4
197/1
km 3+542.82
PŁK
R=50m
km 3+550.87
R=50m
KŁK
km 3+557.68
ks100
R
RV
w.
j.mb.
167.70
167.63
167.64
167.53
167.56
167.3
167.0
169.0
167.61
167.57
167.41
167.38
167.47
167.40
167.43
167.1
167.41
167.51
167.49
167.2
165.8
166.2
167.71
167.81
167.72
167.5
165.9
166.8
167.9
168.08
168.16
168.07
167.8
168.62
168.56
168.51
168.4
167.7
170.0
169.2
167.9
167.0
167.1
167.5
167.8
169.9
170.4
169.8
169.7
169.4
166.6
166.7
165.28
164.96

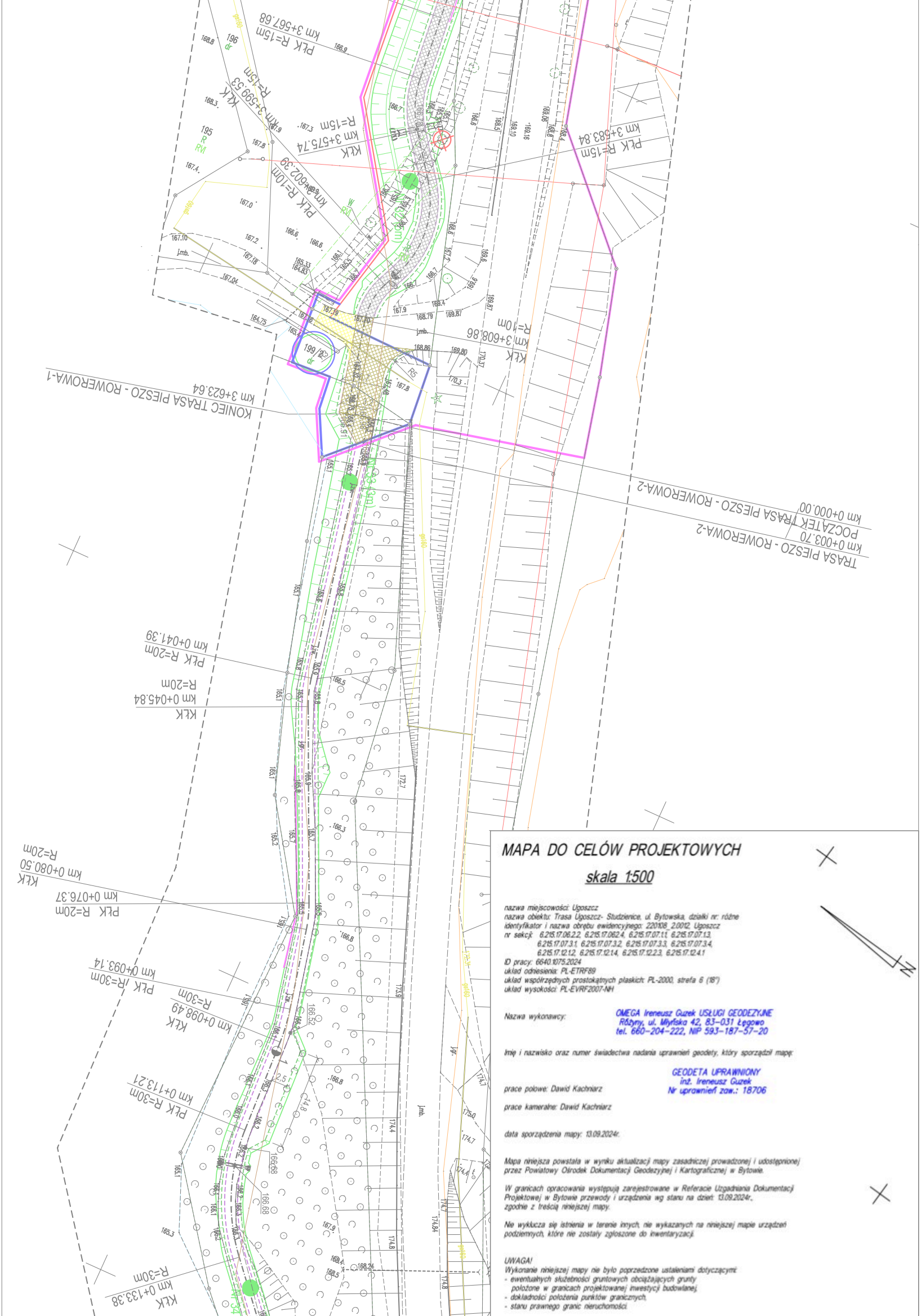
TRASA PIESZO - ROWEROWA-2
km 0+003.70
POCZĄTEK TRASA PIESZO - ROWEROWA-2
km 0+000.00
KONIEC TRASA PIESZO - ROWEROWA-1
km 3+623.64
KŁK
km 3+608.86
R=10m
PŁK R=15m
km 3+583.84
KŁK
km 3+575.74
R=15m
PŁK R=15m
km 3+567.68
KŁK
km 3+599.53
R=15m
PŁK R=10m
km 3+602.39
KŁK
km 0+045.84
R=20m
PŁK R=20m
km 0+041.39
PŁK R=20m
km 0+076.37
KŁK
km 0+080.50
R=20m
PŁK R=30m
km 0+093.14
KŁK
km 0+098.49
R=30m
PŁK R=30m
km 0+113.21
KŁK
km 0+133.38
R=30m
Nr 33 (3m)
199/2
dr
195
R
RVI
196
R5
j.mb.
j.gr.
gaz160
N

MAPA DO CELÓW PROJEKTOWYCH

skala 1:500

nazwa miejscowości: Ugoszcz
nazwa obiektu: Trasa Ugoszcz- Studzienice, ul. Bytowska, działki nr: różne
identyfikator i nazwa obrębu ewidencyjnego: 220108_2.0012, Ugoszcz
nr sekcji: 6.215.17.06.2.2, 6.215.17.062.4, 6.215.17.07.1.1, 6.215.17.07.1.3,
6.215.17.07.3.1, 6.215.17.07.3.2, 6.215.17.07.3.3, 6.215.17.07.3.4,
6.215.17.12.1.2, 6.215.17.12.1.4, 6.215.17.12.2.3, 6.215.17.12.4.1
ID pracy: 6640.1075.2024
układ odniesienia: PL-ETRF89
układ współrzędnych prostokątnych płaskich: PL-2000, strefa 6 (18°)
układ wysokości: PL-EVRF2007-NH

Nazwa wykonawcy: **OMEGA Ireneusz Guzek USŁUGI GEODEZYJNE**
Różyny, ul. Młyńska 42, 83-031 Łęgowo
tel. 660-204-222, NIP 593-187-57-20

Imię i nazwisko oraz numer świadectwa nadania uprawnień geodety, który sporządził mapę:

GEODETA UPRAWNIONY
inż. Ireneusz Guzek
Nr uprawnień zaw.: 18706

prace polowe: Dawid Kachniarz

prace kameralne: Dawid Kachniarz

data sporządzenia mapy: 13.09.2024r.

Mapa niniejsza powstała w wyniku aktualizacji mapy zasadniczej prowadzonej i udostępnionej przez Powiatowy Ośrodek Dokumentacji Geodezyjnej i Kartograficznej w Bytowie.

W granicach opracowania występują zarejestrowane w Referacie Uzgadniania Dokumentacji Projektowej w Bytowie przewody i urządzenia wg stanu na dzień: 13.09.2024r., zgodnie z treścią niniejszej mapy.

Nie wyklucza się istnienia w terenie innych, nie wykazanych na niniejszej mapie urządzeń podziemnych, które nie zostały zgłoszone do inwentaryzacji.

UWAGA!
Wykonanie niniejszej mapy nie było poprzedzone ustaleniami dotyczącymi:
- ewentualnych służebności gruntowych obciążających grunty położone w granicach projektowanej inwestycji budowlanej,
- dokładności położenia punktów granicznych,
- stanu prawnego granic nieruchomości.

GEODETA UPRAWNIONY
inż. Ireneusz Guzek
Nr uprawnień zaw.: 18706

Signed by / Podpisano przez:
Ireneusz Guzek
Date / Data:
2024-11-15
11:54

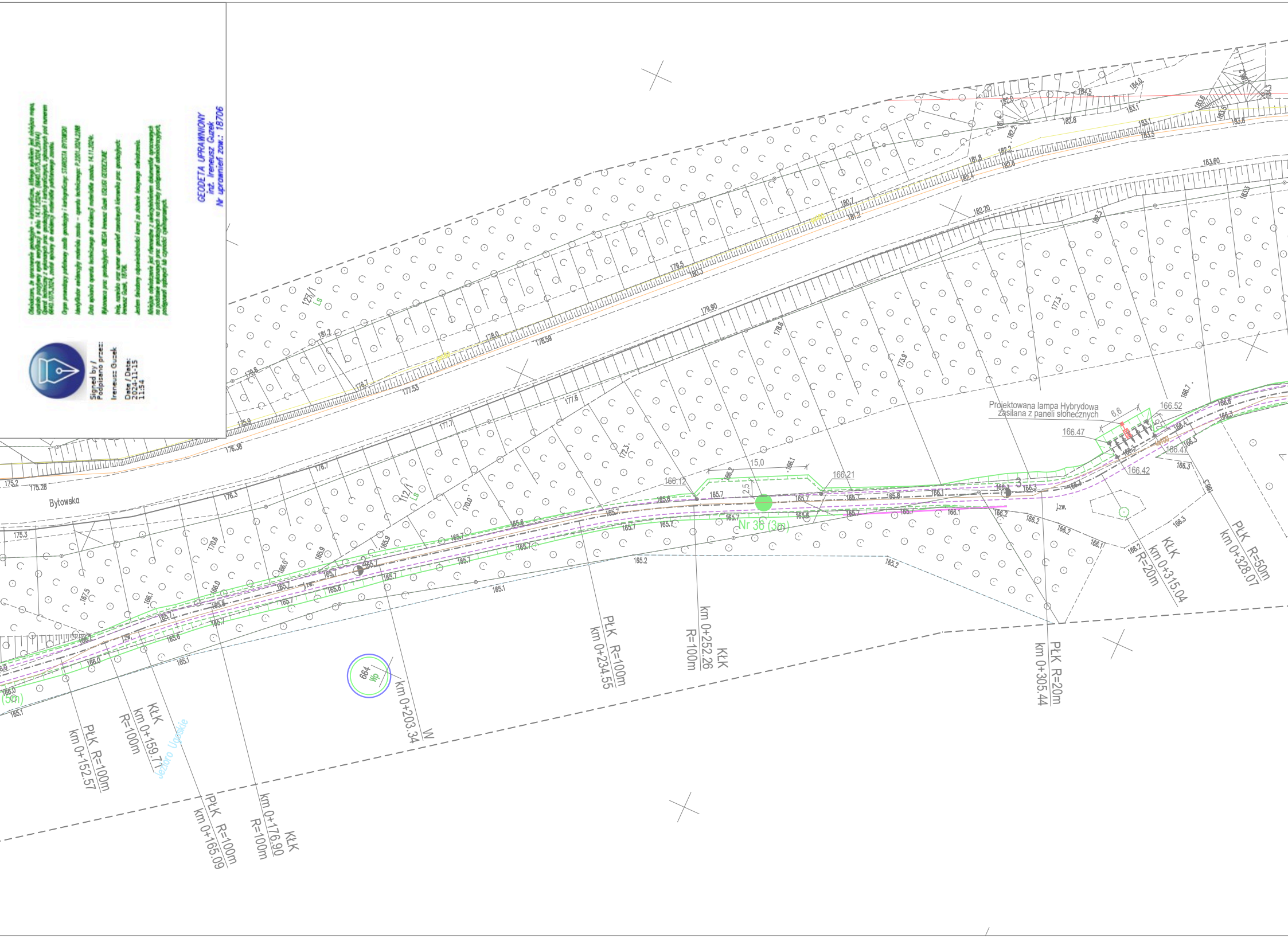
Bytowska
127/1
Ls
112/1
Ls
Projektowana lampa Hybrydowa
zasilana z paneli słonecznych
Nr 36 (3m)
(5m)
664
Wp
Jezioro Ugoskie
PŁK R=100m km 0+152.57
KŁK km 0+159.71 R=100m
PŁK R=100m km 0+165.09
KŁK km 0+176.90 R=100m
W km 0+203.34
PŁK R=100m km 0+234.55
KŁK km 0+252.26 R=100m
PŁK R=20m km 0+305.44
KŁK km 0+315.04 R=20m
PŁK R=50m km 0+328.07
15,0
2,5
6,6
166.12
166.21
166.52
166.47
166.42
j.zw.
179.90
182.20
183.60
178.59
177.53
176.38
175.28
175.2
175.3

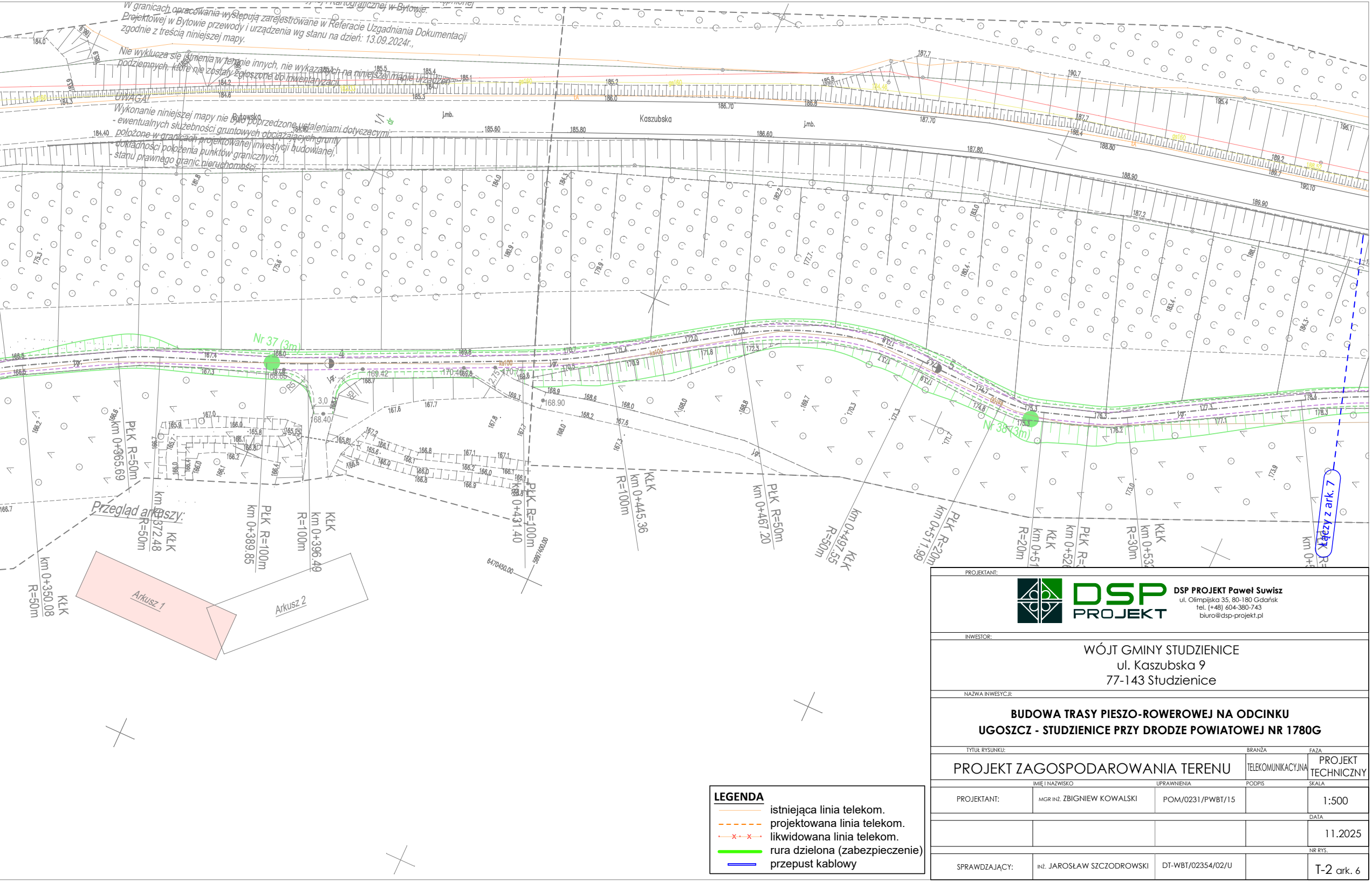
Kaszubska
Bytowska
j.mb.
Nr 37 (3m)
Nr 38 (3m)
PŁK R=50m km 0+365.69
KŁK km 0+372.48 R=50m
PŁK R=100m km 0+389.85
KŁK km 0+396.49 R=100m
PŁK R=100m km 0+431.40
KŁK km 0+445.36 R=100m
PŁK R=50m km 0+467.20
KŁK km 0+497.55 R=50m
PŁK R=20m km 0+511.99
KŁK km 0+51
PŁK R= km 0+52
KŁK km 0+53 R=30m
KŁK km 0+350.08 R=50m
łączy z ark. 7
Przegląd arkuszy:
Arkusz 1
Arkusz 2
6470450.00
5997400.00

...jej i Kartograficznej w Bytowie.

W granicach opracowania występują zarejestrowane w Referacie Uzgadniania Dokumentacji Projektowej w Bytowie przewody i urządzenia wg stanu na dzień: 13.09.2024r., zgodnie z treścią niniejszej mapy.

Nie wyklucza się istnienia w terenie innych, nie wykazanych na niniejszej mapie urządzeń podziemnych, które nie zostały zgłoszone do inwentaryzacji.

UWAGA!

Wykonanie niniejszej mapy nie było poprzedzone ustaleniami dotyczącymi:
- ewentualnych służebności gruntowych obciążających grunty położone w granicach projektowanej inwestycji budowlanej,
- dokładności położenia punktów granicznych,
- stanu prawnego granic nieruchomości.

LEGENDA

───	istniejąca linia telekom.
- - -	projektowana linia telekom.
-x-x-	likwidowana linia telekom.
🟩	rura dzielona (zabezpieczenie)
═	przepust kablowy

PROJEKTANT:

DSP PROJEKT Paweł Suwisz
ul. Olimpijska 35, 80-180 Gdańsk
tel. (+48) 604-380-743
biuro@dsp-projekt.pl

INWESTOR:

WÓJT GMINY STUDZIENICE
ul. Kaszubska 9
77-143 Studzienice

NAZWA INWESTYCJI:

BUDOWA TRASY PIESZO-ROWEROWEJ NA ODCINKU UGOSZCZ - STUDZIENICE PRZY DRODZE POWIATOWEJ NR 1780G

TYTUŁ RYSUNKU:	BRANŻA	FAZA
PROJEKT ZAGOSPODAROWANIA TERENU	TELEKOMUNIKACYJNA	PROJEKT TECHNICZNY

	IMIĘ I NAZWISKO	UPRAWNIENIA	PODPIS	SKALA
PROJEKTANT:	MGR INŻ. ZBIGNIEW KOWALSKI	POM/0231/PWBT/15		1:500
				DATA 11.2025
SPRAWDZAJĄCY:	INŻ. JAROSŁAW SZCZODROWSKI	DT-WBT/02354/02/U		NR RYS. T-2 ark. 6